



Secretaria de Meio Ambiente e Desenvolvimento Sustentável - SEMAD
Centro de Informações Meteorológicas e Hidrológicas do Estado de Goiás - CIMEHGO
Sala de Situação de Monitoramento de Riscos e Desastres Naturais

Boletim nº: 0253

Elaborado na data: 23/10/2022

Previsão para data: 24/10/2022

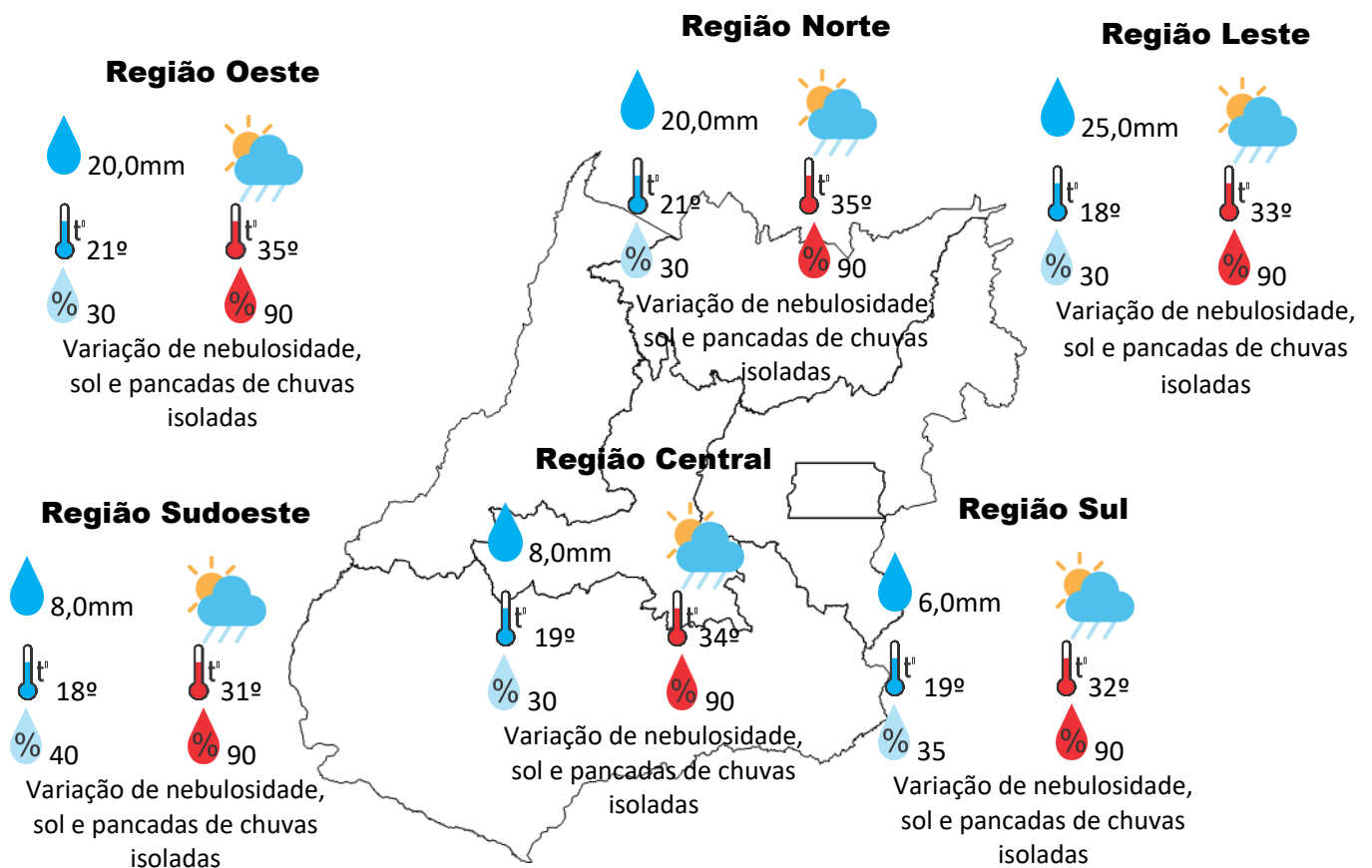
Informações do Tempo para o Estado

Segunda-feira aonde a combinação calor e umidade favorece a formação de áreas de instabilidade em várias regiões de Goiás, com isso teremos pancadas de chuvas isoladas que podem vir acompanhadas de rajadas de vento e raios.

Capital: Variação de nebulosidade, sol e pancadas de chuvas isoladas, temperatura máxima podendo chegar aos 32°C e umidade relativa do ar variando entre 30% a 90%, o nascer do sol será às 05:43hs e o pôr do sol às 18:18hs.

Atenção: para risco potencial para formação de tempestades em todas as regiões do Estado.

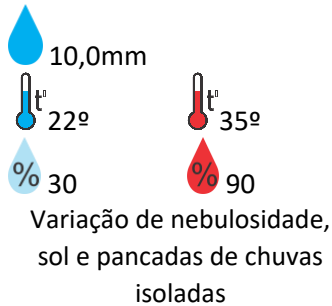
Prognóstico semanal para Estado: a semana será com variação de nebulosidade e sol, a combinação calor e umidade vai favorecer a formação de áreas de instabilidade em várias regiões do Estado, o comportamento das chuvas será irregular, tanto em volume quanto em distribuição, teremos ainda risco potencial para formação tempestades.



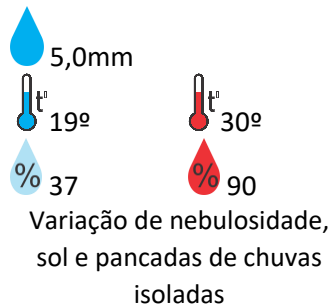


Previsão para alguns municípios:

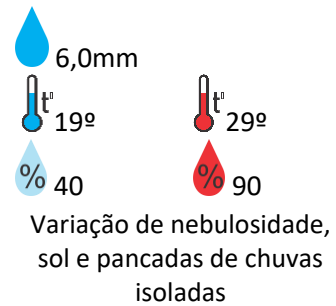
Porangatu



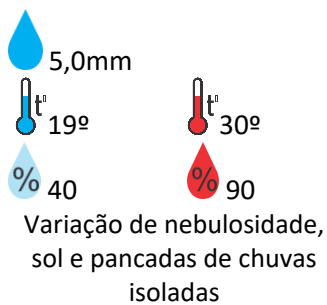
Catalão



Jataí



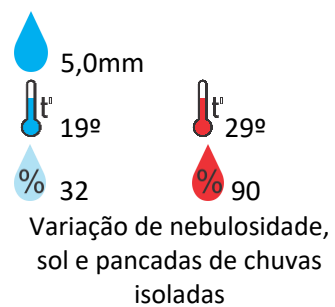
Rio Verde



Luziânia



Anápolis



Goiânia



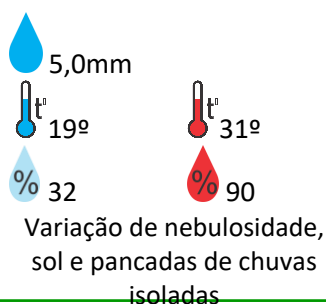
Itumbiara



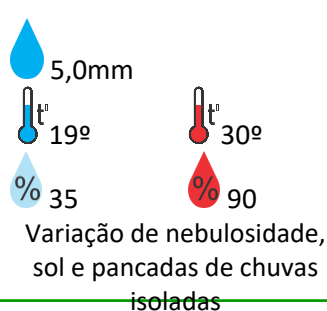
Ouvidor



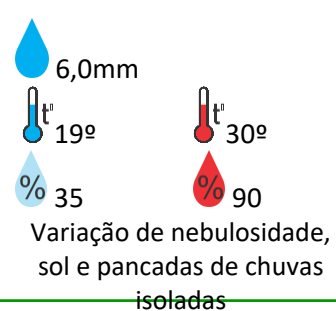
Goiandira



Três Ranchos



Cumari



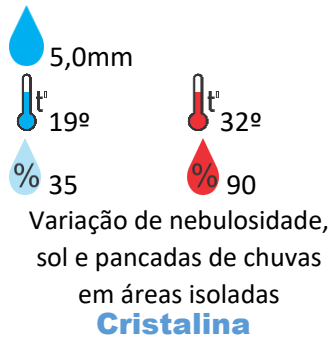
Secretaria de Estado de Meio Ambiente e Desenvolvimento Sustentável - SEMAD

11ª avenida, N° 1.272, Setor Leste Universitário - CEP: 74.605-060 - Goiânia/GO - fone: (62) 3265-1392 – 3265-1361

Visite: <https://www.meioambiente.go.gov.br/cimehgo> ou <https://www.cimehgo.meioambiente.go.gov.br/>



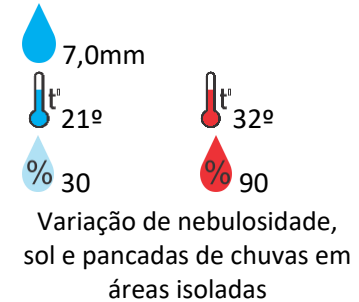
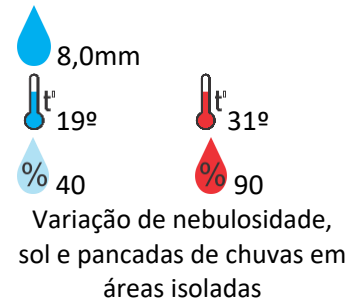
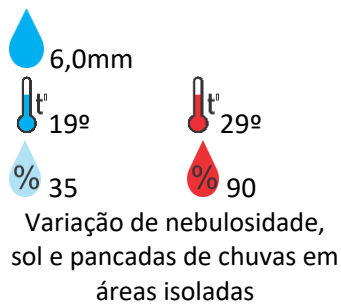
Anhanguera



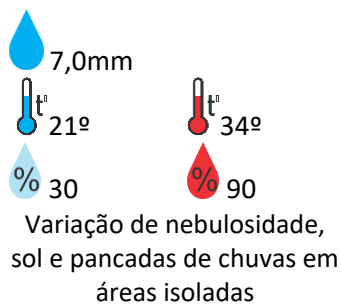
Ipameri



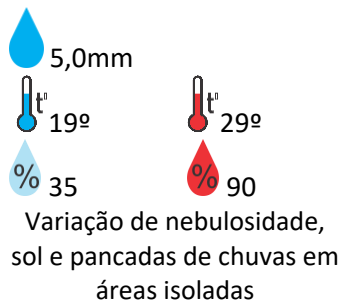
Nova Aurora



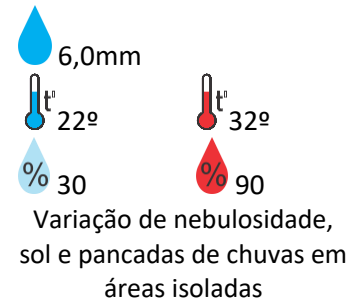
Goianésia



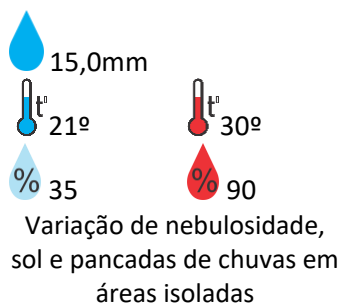
Davinópolis



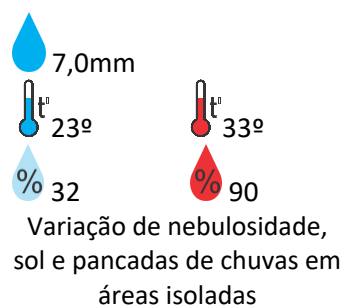
Rubiataba



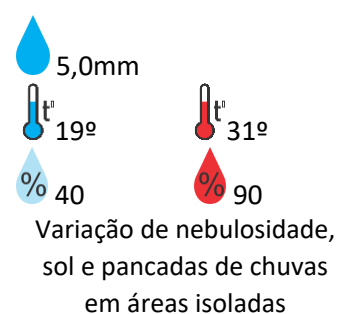
Flores de Goiás



Cidade de Goiás



Lagoa Santa



OBS: As informações contidas nesse boletim do tempo levam em consideração dados das variáveis meteorológicas previstas por modelos meteorológicos e análise de imagens de satélite do dia 23/10/2022 às 10:00 horas